




X = 4526670
Y = 5366800

X = 4526900
Y = 5366800



SingulArch Grabungen

Vilsbiburg, LA:
Gmkg. Wolferding, FlstNr. 358, Bürgersolarfeld
Vilsbiburg Süd, Erweiterung Ost, Trafostationen, OB-2012
M-2012-2025-2_0

-  Untersuchte Fläche für Trafohäuschen
-  Standort für Solarpaneele (Planung)
-  Standort für Trafohäuschen (Planung)

469.5
469.4
469.3
Nivellements Planum 0 / 1 / 2

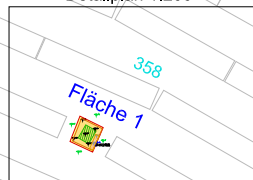
50 m M. 1:1500



FP-9012: rechts=4526699.69, hoch=5366705.23, Höhe=462.57

FP-9013: rechts=4526707.52, hoch=5366634.32, Höhe=467.13

Detailplan 1:200



FP-10001: rechts=4526900.79, hoch=5366592.21

357

308

309

347

359

360

X = 4526670
Y = 5366470

X = 4526900
Y = 5366470