

4481235
5337549

Bewuchsmerkmal

4481285
5337549

Hausner Grenzweg

Grabung SingulArch 2012: M-2012-776-1

Grabung BILD 1980er

1055/2

1056

4481235
5337494

4481260
5337479









4481285
5337479

Münchner Straße

1050/3

Kirchheim, M: Hausner Grenzweg, G-2014
M-2014-350-2
Gemeinde Kirchheim; Gmkg. Kirchheim
Flur-Nr. 1055/2



-  Gegrabene Fläche (Kies) mit geböschtem Grabungsrand
-  2012 freigelegte Rotlage mit Rotlagemiete, Befund (nicht gegraben, sondern überdeckt)
-  Frühmittelalterliches Grab mit Funden
-  Planum 1 / 2 / 3 / 4 / 5 / Unterkante
-  Vorgeschichtliche Pfosten / rekonstr. Hausgrundriss
-  Vorgeschichtlicher Brunnen
-  Rezente Störung
-  Teilerhaltung

M. 1:200
10 m

